

90 ◀ 31 ◀ 60 ◀ 41 ◀ 86 ◀ 53 ◀ 51 ◀ 76 ◀ 35 ◀ 27 ◀ 56 ◀ 68 ◀ 94 ◀ 28

39 km - Start in Seehausen:

In Seehausen begrüßen Sie die St. Petri-Kirche, das Beustor und das Turmuhrenmuseum. Von hier starten Sie die Radtour entlang der Straße der Romantik in Richtung Beuster. Dort erwartet Sie das Blüchermuseum mit einer umfangreichen Sammlung historischer DDR-Fahrzeuge. Von hier radeln Sie entlang des Elberadweges durch das Storchendorf Wahrenberg zur Bockwindmühle nach Wanzer. Weiter geht es dann zum Ziel der Strecke, der Gedenkstätte Stresow mit einem Original-Nachbau der damaligen DDR-Grenzbeobachtungsanlagen, umfänglichen Infotafeln und Karten.



Grenzgesschichte & Ostalgie

36 km - Start in Havelberg:

Ausgangspunkt der Tour ist die Hansestadt Havelberg. Entlang des Havel-Radweges entdecken Sie die bezaubernden Havelöfcher Jäderitz, Kuhhausen, Garz und Veranu. Genießen Sie auf dem Weg den Blick auf die Havelmündungen des Quappennickels mit den typischen Kopfwäldern. Noch einen Abstecher ins sagenumwobene Frau-Harke-Dorf Kamen mit seinem idyllischen See empfinden. In Sandau (Elbe) runden Sie Ihren Ausflug auf dem Kirchweg mit einem wunderschönen Elbblück ab.



Quappennickelroute

28 km - Start in Ferchland:

Entlang der Strecke genießen Sie ab Ferchland den Ausblick über die Elbauen. Das Hauptziel des Rundkurses ist das Schloss Zerben, in dem einst Elisabeth Frein von Plotow lebte. Sie war die Hauptfigur für den Weltroman „Effi Briest“ von Theodor Fontane. Im Museum und auf einem kleinen Spaziergang durch Zerben begehen Sie sich auf die Spuren der Ardenne-Affäre. Hier wird Literatur lebendig!



Effi Briest – Spuren der Weltliteratur

24,5 km - Start in Arneburg:

Radeln sie entlang der Elbe von Arneburg nach Werben. Genießen Sie einen einmaligen Panorama-Blick über die Elbauen. Entdecken Sie die vielfältige Tier- und Pflanzenwelt. In Werben, der kleinsten Hansestadt der Welt, finden Sie die Storchenslube und können meister Adebarr auf vielen Nestern beobachten.



Störche in Sicht

23 ◀ 35 ◀ 76 ◀ 57 ◀ 60 ◀ 44 ◀ 89 ◀ 14 ◀ 44 ◀ 79 ◀ 27

44 km, Start in Genthin:

Der Wasserurm von Genthin ist das Wahrzeichen der Stadt. Von der Aussichtsplattform erhaschen Sie einen ersten Blick auf das flache Land mit Wald- und Wiesenflächen, welches Sie auf der Tour erwartet. Das Kloster Jerchow lädt Sie mit seinen Türmen von weitem bereits zu einem Besuch ein. Die Klosteranlage ist Teil der Straße der Romantik und verspricht einen erlebnisreichen Aufenthalt.



Vom Wasserturm zur Klosteranlage

41 km - Start in Kletitz:

Begeben Sie sich von Kletitz aus auf die Spuren des ehemaligen Reichskanzlers Otto von Bismarck. Er wurde am 01.04.1815 in Schönhausen (Elbe) geboren. Nehmen Sie sich die Zeit und besuchen die Bismarck-Ausstellung im ehemaligen Torhaus sowie die romanische Kirche und wandeln Sie durch den Parklandschaften. Weiter führt Sie der Rundkurs zur Familiengruft derer von Kette in Wust. Hans Hermann von Kattes tragische Geschichte ist eng mit dem preussischen König Friedrich des Großen verbunden.



Bismarck-Tour

40 km - Start in Stendal:

Die Hansestadt Stendal ist die größte Stadt der Altmark. Der Rundkurs führt Sie von der Altstadt in die abwechslungsreiche Landschaft der westlichen Altmark. Genießen Sie entlang der Strecke durch Feld, Wald und Hügel immer wieder das Panorama der Stadt mit ihren Backsteingotikbauten. Sie sehen die Ratikirche Sankt Marien, den Dom Sankt Nikolaus sowie die Jakob- und Patricirche (insgesamt 6 Türme) sowie das Lenglinger Tor. Für eine Rast empfehlen sich Schloss Döbeln und die Gaststätte am See Wischer.



Stendal im Blick

40 km - Start in Osterburg:

Erkunden Sie per Pedale die kleinen idyllischen und almkirchlichen Dörfer im Osterburger Umland. Der Landadel hat hier seine Spuren hinterlassen. In Kravese können Sie die Parkanlage des ehemaligen Bismarckschen Gutshauses besichtigen. Eine Besonderheit erwartet Sie im Schloss- und Gartenmuseumpark Krumke. Hier finden Sie eine der ältesten Buchsbaumhecken in Europa- etwa 400 Jahre alt.



Von Buchsbäumen & Gutsanlagen

39 ◀ 17 ◀ 51 ◀ 78 ◀ 26 ◀ 69 ◀ 23 ◀ 24 ◀ 18 ◀ 68 ◀ 77 ◀ 94 ◀ 44 ◀ 79 ◀ 27 ◀ 66

49 km, Start in Tangermünde:

Auf dem Elberadweg starten Sie in der schönsten Kleinstadt Deutschlands Ihre Tagesstour in Richtung Norden. Nach einem phantastischen Blick über die Elbauen von der Aussichtsplattform in Arneburg, geht es mit der anderen Elbseite. In Schönhausen (Elbe) erwartet Sie die Geburtsstätte Otto von Bismarck. Von dort aus geht es auf dem Elbdeich weiter in Richtung Süden, das Panorama der Kaiser- und Hansestadt Tangermünde und die Turne der Klosteranlage Jerchow immer im Blick. In Ferchland setztler Sie dann wieder mit einer Fahrt über die Elbe. Ein Stopp am Elbezentrum im Blick. In Ferchland setztler Sie dann wieder mit einer erkundigen Sie sich vor Antritt der Fahrt über die Elbseiten.



Tangermünder Elbtour

49 km, Start in Tangermünde:

Atmen Sie durch bei einer entspannten Tour entlang der Elbe. Entdecken Sie die Kleinstode der englischen Gartenanlagen in Tangerhütte und Brest – ausgesprochen als Gartenraum-Park in Sachsen-Anhalt. Eine Abwechslung dazu bietet der Wildpark in Weißwarte. Das 15 ha große Gelände beherbergt über 400 Tiere. Eine kurzweilige Tour für Natur-, Garten- und Parkliebhaber.



Gartenräume & Wildparkerlebnis

48 km - Start in Bismark:

Auf Entdeckungstour nach Hünegäbbern und Feiststeinkirchen begeben Sie sich mit dem Rundkurs ins Umland der Stadt Bismark. In fast jedem Dorf entlang der Strecke finden Sie eine Feiststeinkirche. Wer die Augen offen hält, entdeckt in der Nähe von wohl größte Hünegäbber der Altmark mit einer Länge von 47 Metern am Schutzplatz in Steinfeld ist nicht zu übersehen, auch ein Abstecher in den Findlingpark Darmwitz lohnt sich auf jeden Fall. Sie erwartet eine etwas steinige Landpartie mit einer weitläufigen flachen Naturandschaft.



Steinreiche Landpartie

45 km - Start in Jerchow:

Am Rande des Naturschutzgebietes der Elbmündungen finden Sie das Kloster Jerchow. Die einmalige romanische Anlage fesselt den Besucher durch die schlichte Schönheit und die besondere Atmosphäre. Starten Sie von dort aus Ihren Rundkurs durch die einmalige Jerchow Naturandschaft. Versorgen Sie sich in Kletitz mit frischer Landmilch an der Milchmühle. Entdecken Sie die kleinen Dörfer entlang der Strecke und erkunden in Redekin, Großwilkow, Brest und Melkow weitere faszinierende Kirchenanlagen. Romantik-Freunde kommen bei der Tour auf ihre Kosten.



Natur & Romanikgenuss

Tourenvorschläge

Steigen Sie auf's Rad – und los!



Wir halten für Sie ein abwechslungsreiches und gutes Radwegenetz in der östlichen Altmark und im Norden des Jerichower Landes vor.

Entdecken Sie auf Ihren Radtouren unsere Dörfer und Städte mit historischen Bauten und atemberaubenden Naturschauspielen.

Unsere überregionalen und regionalen Radstrecken haben wir für Sie mit der knotenpunktbezogenen Wegweisung ausgeschildert.

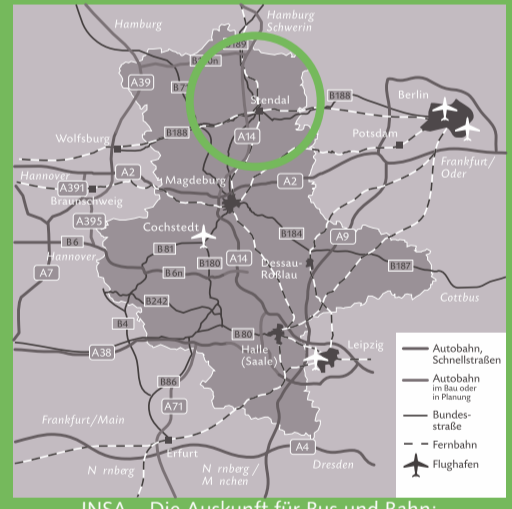
Und so funktioniert es:

Radwegekreuzungen von mindestens drei Wegen ergeben einen Knotenpunkt.

Dieser wird mit einer Nummer ausgewiesen, die Sie vor Ort deutlich sichtbar in Rot angebracht auf dem Wegweiser finden. In den Einschüben zur Zielwegweisung sind die nächstgelegenen Nummern im Radwegenetz hinterlegt.

An jedem Kreuzungspunkt befindet sich zusätzlich eine Übersichtstafel zur Orientierung. Somit haben Sie die Möglichkeit, Ihre Touren unterwegs individuell zu planen.

Anreise in die östliche Altmark+



INSA – Die Auskunfft für Bus und Bahn:
Telefon: 0391 5363180
www.insa.de, www.bahn.de/sachsen-anhalt

Impressum:
Ein LEADER-Kooperationsprojekt der Verbandsgemeinde Arneburg-Goldbeck, Einheitsgemeinde Stadt Bismark (Altmark), Gemeinde Elbe-Parey, Verbandsgemeinde Elbe-Havel-Land, Einheitsgemeinde Stadt Genthin, Einheitsgemeinde Hansestadt Osterburg (Altmark), Verbandsgemeinde Seehausen (Altmark), Einheitsgemeinde Hansestadt Stendal, Einheitsgemeinde Stadt Tangerhütte, Einheitsgemeinde Kaiser- und Hansestadt Tangermünde, Einheitsgemeinde Hansestadt Havelberg und Einheitsgemeinde Stadt Jerchow.

Herausgeber:
Verbandsgemeinde Elbe-Havel-Land, Bismarckstraße 12, 39524 Schönhausen (Elbe), im Rahmen des LEADER-Kooperationsprojektes „Knotenpunktbezogene Wegweisung – Implementierung eines neuen Radwege-Leitsystems im Nord-Osten Sachsen-Anhalts“

Fotos:
Deckblatt Bildarchiv VerbGem Elbe-Havel-Land, die Bilder der Tourenvorschläge wurden von den jeweiligen Kommunen zur Verfügung gestellt, Elberadweg Tangermünde © Andreas Lander, Osterburger Landschaft © Mario Bannehr,

Piktogramme:
Deutscher Hotelführer© des Deutschen Hotel- und Gaststättenverbandes e.V. (DEHOGA), www.hotelfuehrer.de

Abbildung Verkehrsanbindung:
Investitions- und Marketinggesellschaft Sachsen-Anhalt mbH, Am Alten Theater 6, 39104 Magdeburg, Tel.: 039156899-0, Fax 0391 56899-50, www.sachsen-anhalt.de, welcome@img-sachsen-anhalt.de

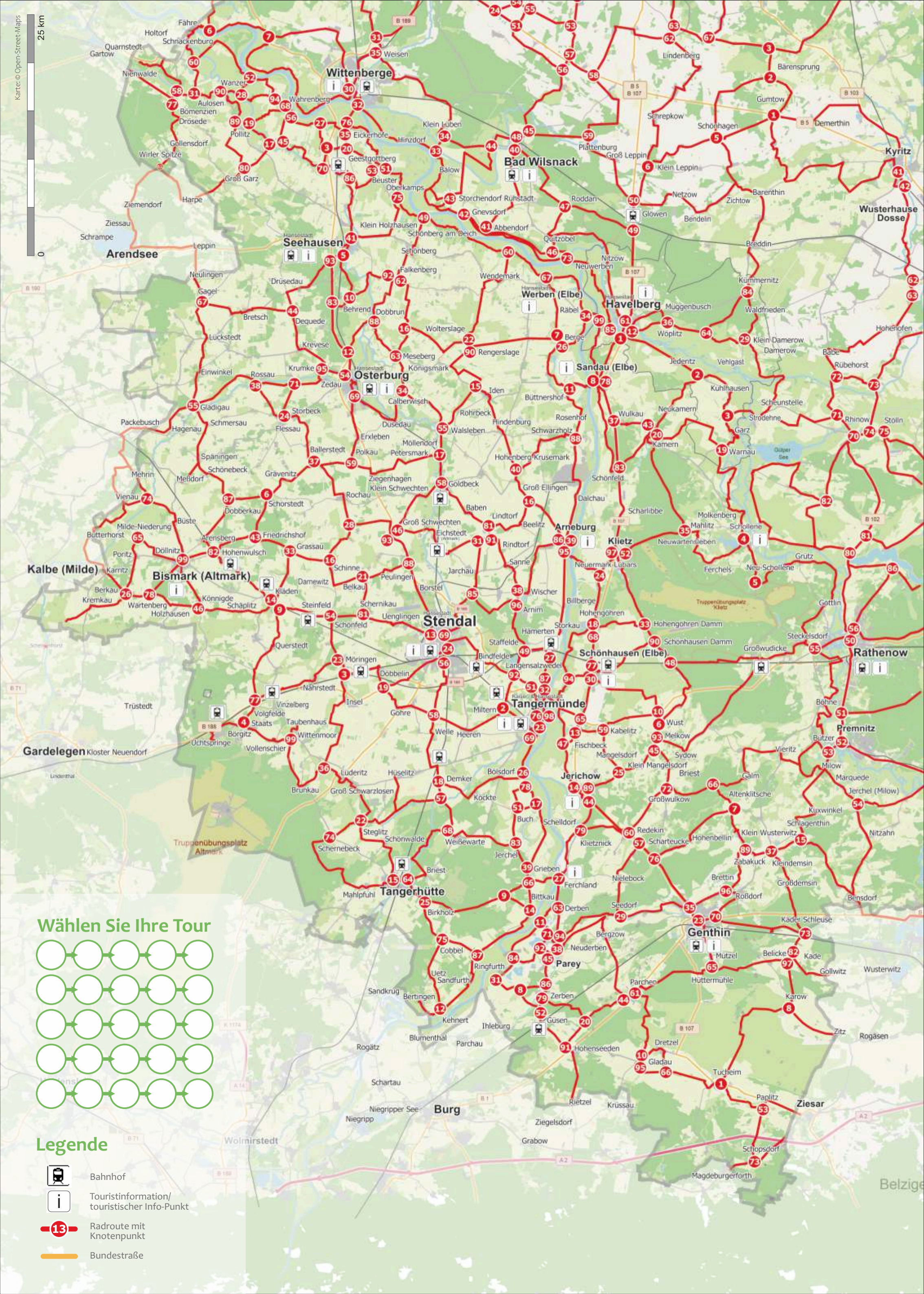
Grafik/Druck:
MEDIAdotPRINT, 39524 Schönhausen (Elbe)

1. Auflage:
Redaktionsschluss: 30.01.2020/Änderungen vorbehalten!



Radeln nach Zahlen IN DER ÖSTLICHEN ALTMARK+









Wählen Sie Ihre Tour

<input type="checkbox"/>	<input type="checkbox"/>	<input type="checkbox"/>	<input type="checkbox"/>	<input type="checkbox"/>
<input type="checkbox"/>	<input type="checkbox"/>	<input type="checkbox"/>	<input type="checkbox"/>	<input type="checkbox"/>
<input type="checkbox"/>	<input type="checkbox"/>	<input type="checkbox"/>	<input type="checkbox"/>	<input type="checkbox"/>
<input type="checkbox"/>	<input type="checkbox"/>	<input type="checkbox"/>	<input type="checkbox"/>	<input type="checkbox"/>
<input type="checkbox"/>	<input type="checkbox"/>	<input type="checkbox"/>	<input type="checkbox"/>	<input type="checkbox"/>

Legende

-  Bahnhof
-  Touristinformation/
touristischer Info-Punkt
-  Radroute mit
Knotenpunkt
-  Bundesstraße